

MODULARIO
F. - rig. rend. - 497



MINISTERO DELLE FINANZE

Mod. B (Nuovo Catasto Edilizio Urbano)

DIREZIONE GENERALE DEL CATASTO E DEI SERVIZI TECNICI ERARIALI

Lire
150

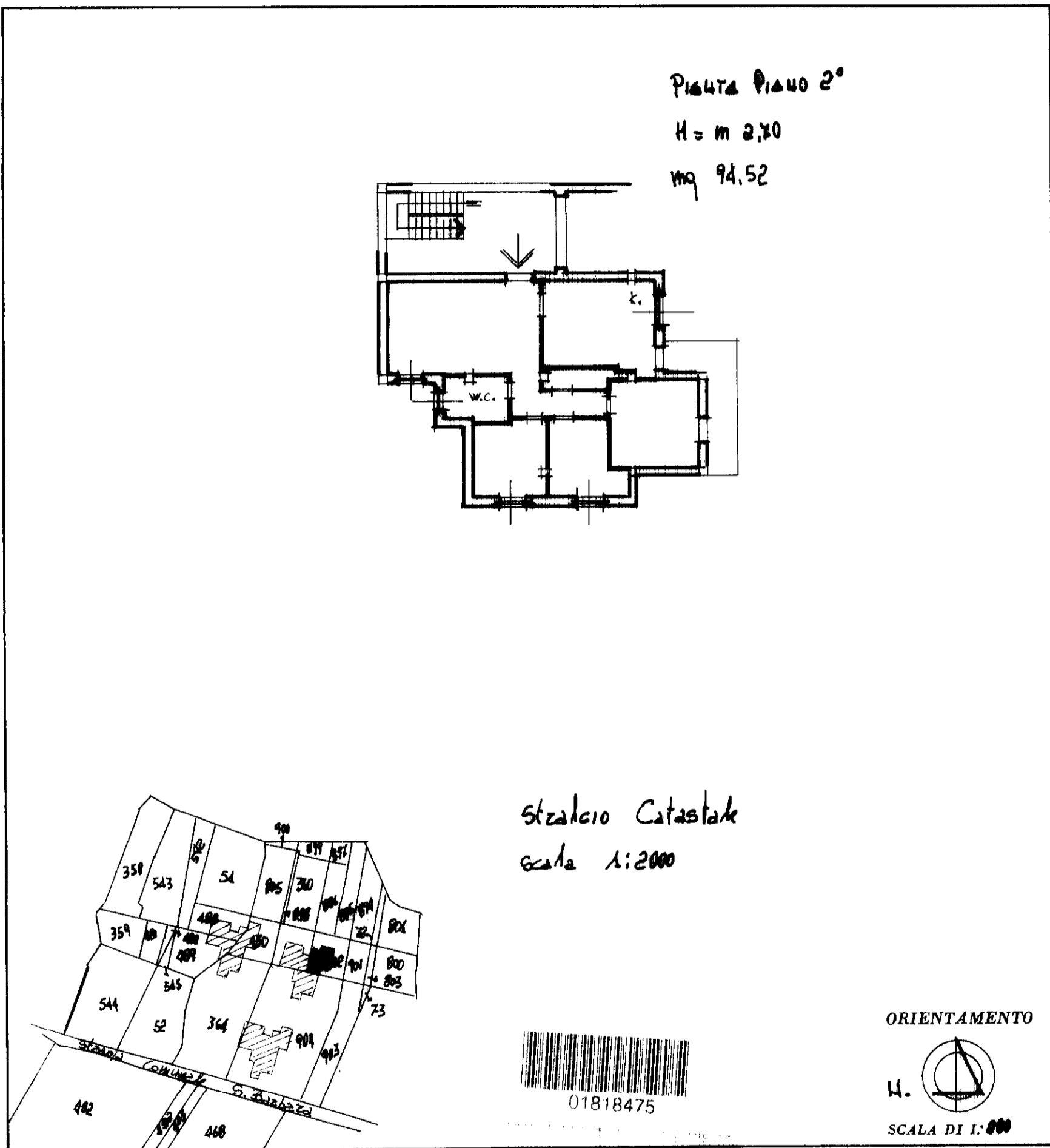
NUOVO CATASTO EDILIZIO URBANO

(R. DECRETO-LEGGE 13 APRILE 1939, N. 632)

Planimetria dell'immobile situato nel Comune di RODI GARGANICO Via S. BARBARA

Ditta STUDIO DI RODI G. RO (CONGREGAZIONE)

Allegata alla dichiarazione presentata all'Ufficio Tecnico Erariale di FOGGIA



SPAZIO RISERVATO PER LE ANNOTAZIONI D'UFFICIO

| | |
|----------|------------|
| DATA | F. 1 |
| PROT. N° | p.lla 9/11 |
| | sub. 16 |

Compilata dall' _____

Iscritto all'Albo de Gli INGEGNERI
della Provincia di FOGGIA

DATA _____

Firma: _____

Catasto dei Fabbricati - Situazione al 05/07/2012 - Comune di RODI GARGANICO (H480) - < Foglio: 7 - Particella: 911 - Subalterno: 16 >

10 metri

MODULARIO
F. rig. rend. 487



MINISTERO DELLE FINANZE
DIREZIONE GENERALE DEL CATASTO E DEI SS.TT.EE.
CATASTO EDILIZIO URBANO (RDL 13-4-1939, n. 652)

MOD. BN (CEU)

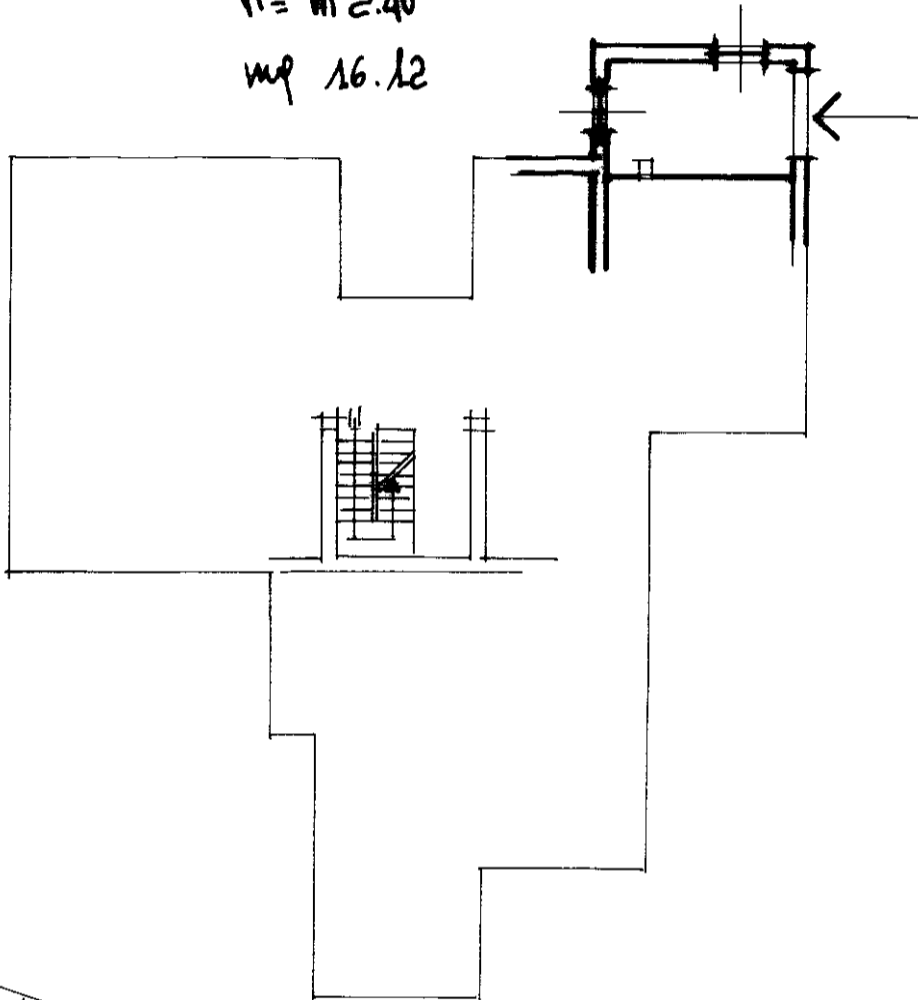
LIRE
250

Planimetria di u.i.u. in Comune di RODI GARGANICO via S. BARBARA civ.....

Pianta Piano terra

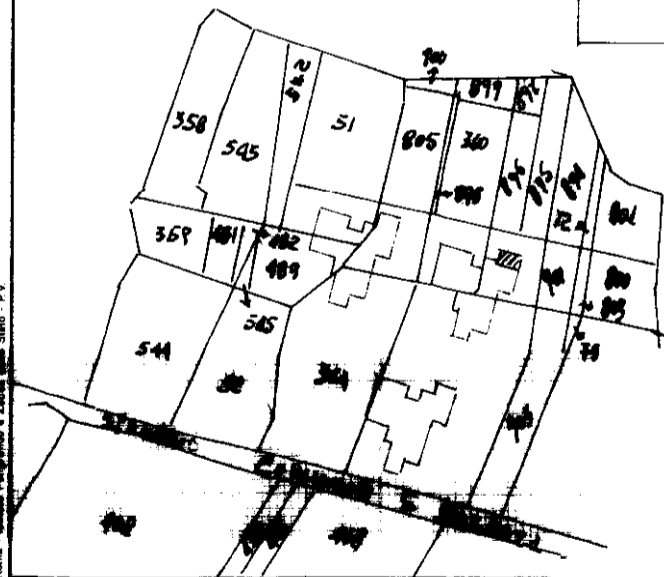
H = m 2.40

mq 16.12



stacchio Catastale

Scale 1:2000



ORIENTAMENTO



SCALA DI 1:200

Dichiarazione di N.C.
Denuncia di variazione

Compilata dal
(Titolo, cognome e nome)

Identificativi catastali

F. 7
n. 911 sub. 40

Iscritto all'albo dei GLI INGEGNERI
della provincia di FOGGIA n. 1100
data Firma [Signature]

RISERVATO ALL'UFFICIO

Catasto dei Fabbricati - Situazione al 05/07/2012 - Comune di RODI GARGANICO (H480) - < Foglio: 7 - Particella: 911 - Subalterno: 10 >
CATASTO URBANO - VIA SANTA BARBARA piano: T;

10 metri



MINISTERO DELLE FINANZE
DIREZIONE GENERALE DEL CATASTO E DEI SERVIZI TECNICI ERARIALI

ACCERTAMENTO GENERALE DELLA PROPRIETA' IMMOBILIARE URBANA
(R. DECRETO LEGGE 13 APRILE 1939-XVII N.652)

Planimetria degli immobili urbani denunciati con la Scheda N°

Comune di Rodi Garganico Ditta:

Via San Francesco ^{III Segnare cognome, nome, paternità del solo primo intestatario}

17/1/3

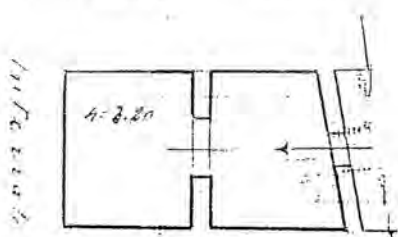
ACCERTAMENTO GENERALE DELLA
PROPRIETA' IMMOBILIARE URBANA
(R.D.L. 13 aprile 1939-XVII, n. 652)

COMUNE

d.

Talloncino di riscontro
DELLA
SCHEDA NUMERO

5430833



Proprietà Russa Eleonora
Fu Francesco

P.T.



ORIENTAMENTO



SCALA di 1:200

Compilata da:
De Nicola
(Titolo, nome e cognome del tecnico)

Iscritto all'Albo de
della Provincia di

Data 17.1.1939 Firma De Nicola

Situazione al 20/04/2012 - Comune di RODI GARGANICO(I/480) - < Foglio: 12 Partec
. 14 piano: T; : 812 - Subaltemo 3 >